

安阳市自然资源规划局 用地性质调整公示(2023-YDTZ10)

安阳市文峰大道与兴业路交叉口西北地块用地性质调整方案(草案)

调整内容:

为优化用地布局,现拟文峰区文峰大道与兴业路交叉口西北地块(约2.17公顷)用地性质由《安阳市城市总体规划(2011-2020年)》的行政办公用地,调整为商业用地(约1.70公顷)和公园绿地(约0.47公顷)。

为进一步提高该调整方案的科学性,现予公示。请广大群众及相关单位提出宝贵意见和建议。

公示地址:安阳市自然资源和规划局网站、规划地块现场。

公示时间:30日(2023年06月28日—2023年07月27日)

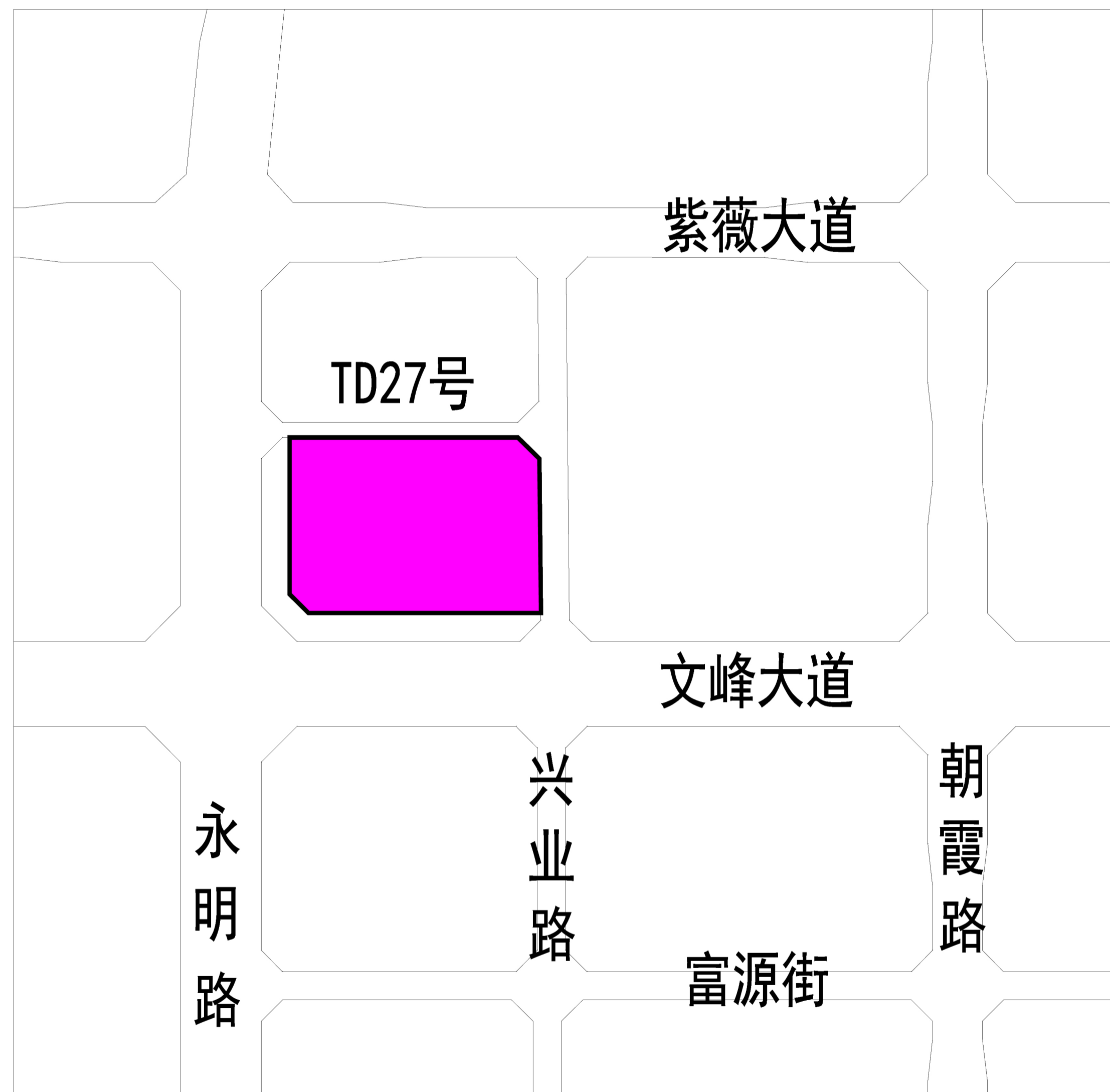
网站地址:zrzyghj.anyang.gov.cn

联系电话:2160026

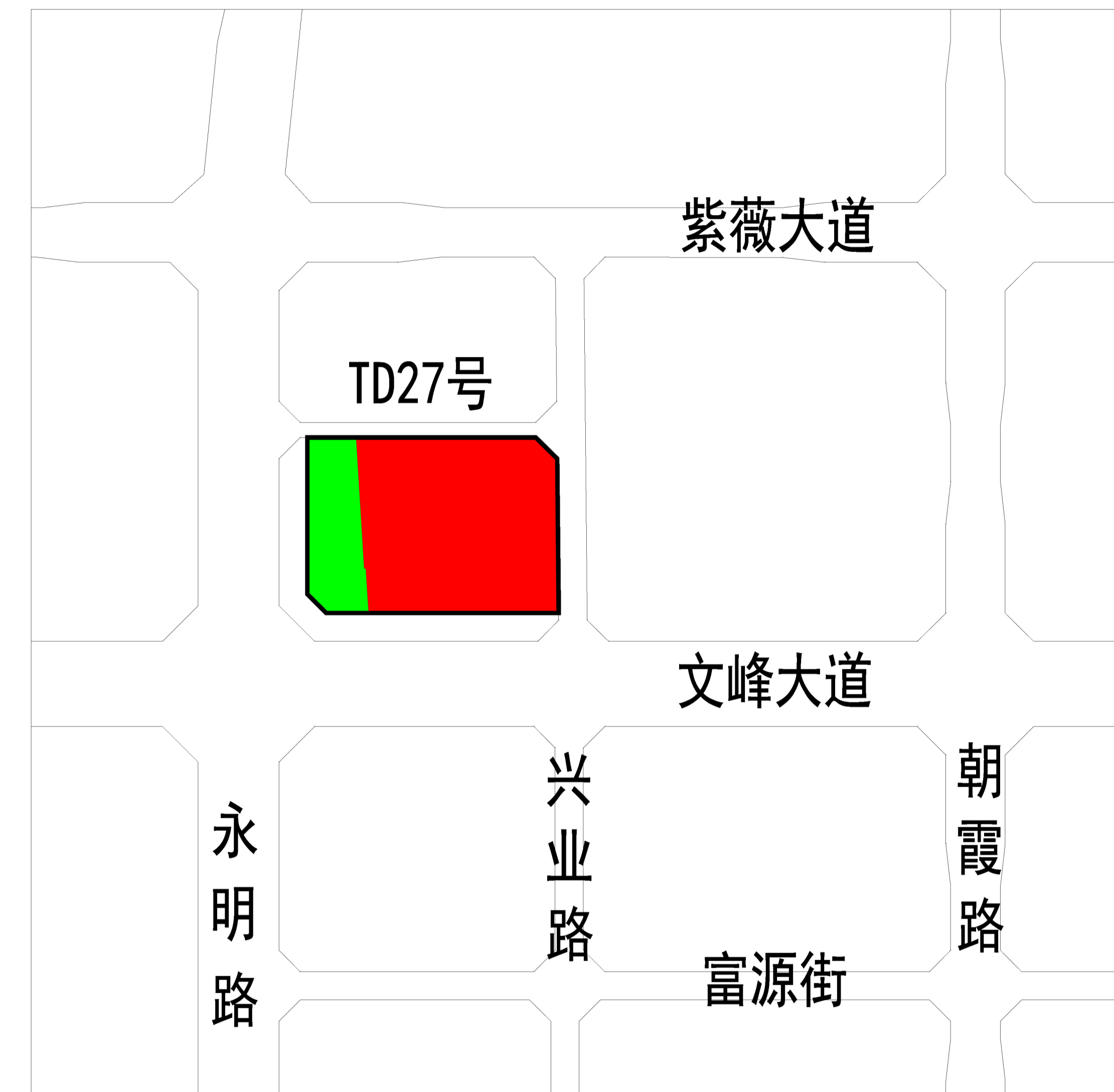
信息反馈:2160021

安阳市自然资源和规划局
2023年06月28日

调整前



调整后



图例



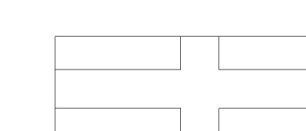
行政办公用地



商业用地



公园绿地



城镇道路用地