

# 安阳市自然资源规划局 用地性质调整公示 (2023-YDTZ17)

安阳市彰德路与TX53号路交叉口西南地块用地性质调整方案公示图（草案）

调整内容：

龙安区政府向市政府请示，为优化用地布局，拟对安阳市城市绿地系统规划（2011-2020）》中规划的彰德路与TX53号路交叉口西南地块约0.84公顷公园绿地进行调整，其中约0.38公顷保留于该地块东北角，约0.46公顷调整至该地块东南角。调整后，地块内公园绿地规模与服务半径不变。

为进一步提高该调整方案的科学性，现予公示。请广大群众及相关单位提出宝贵意见和建议。

公示地址：安阳市自然资源和规划局网站、规划地块现场。

公示时间：30日（2023年09月28日—2023年10月27日）

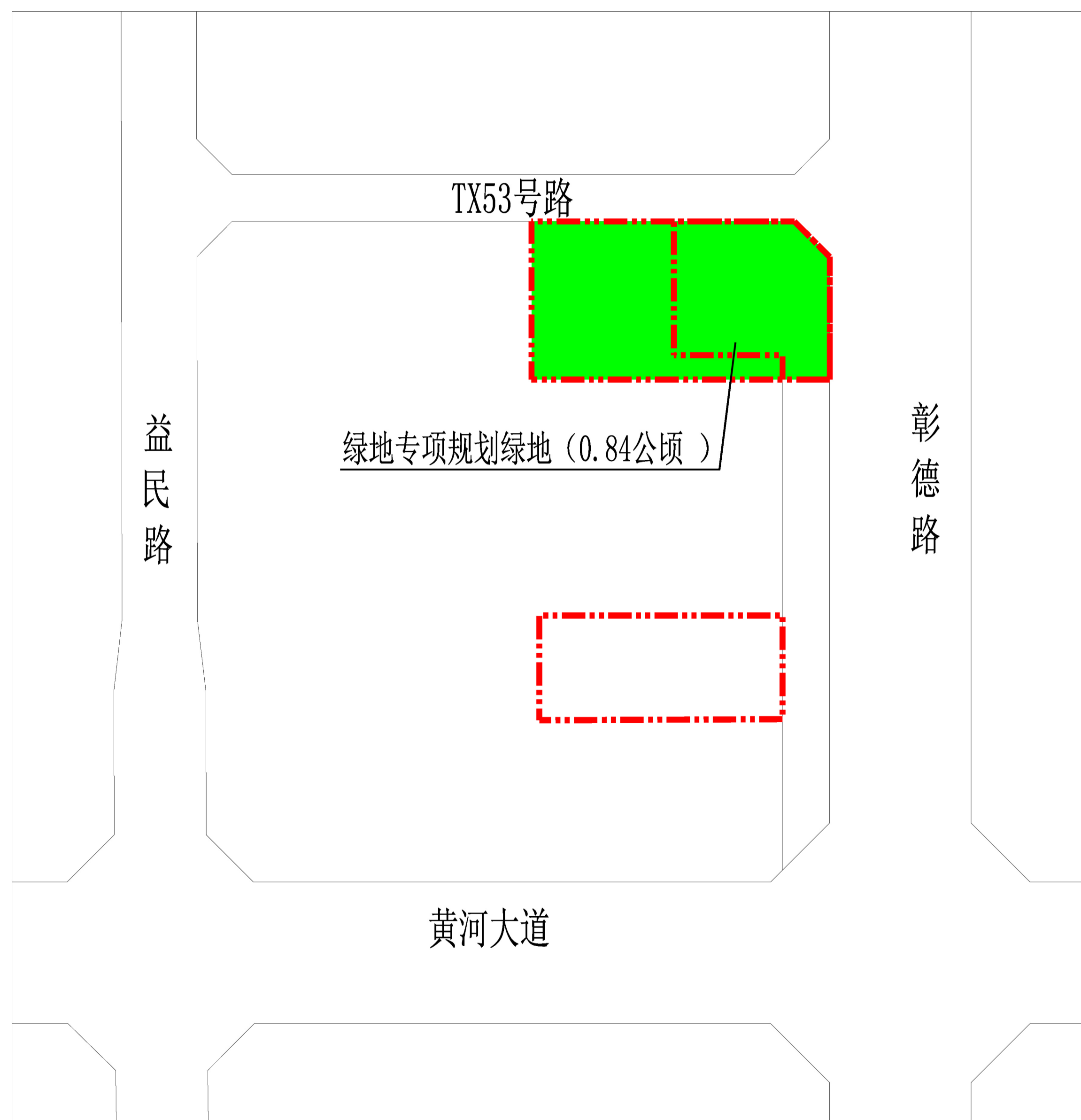
网站地址：zrzyghj.anyang.gov.cn

联系电话：2160026

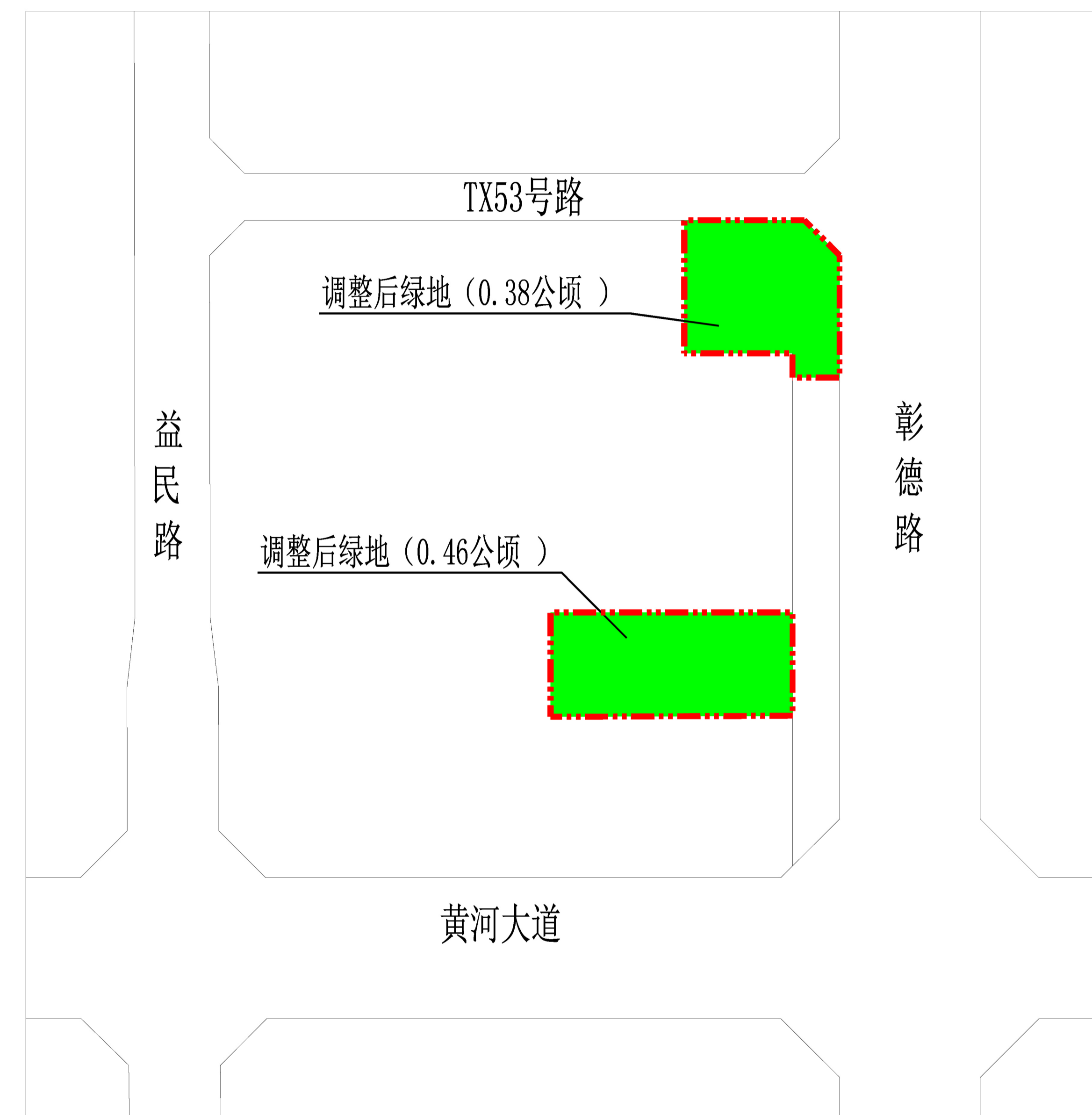
信息反馈：2160021

安阳市自然资源和规划局  
2023年09月28日

调整前



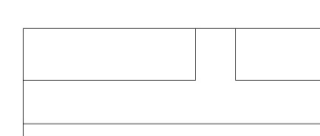
调整后



图例



公园绿地



城市道路



拟调整公园绿地范围线